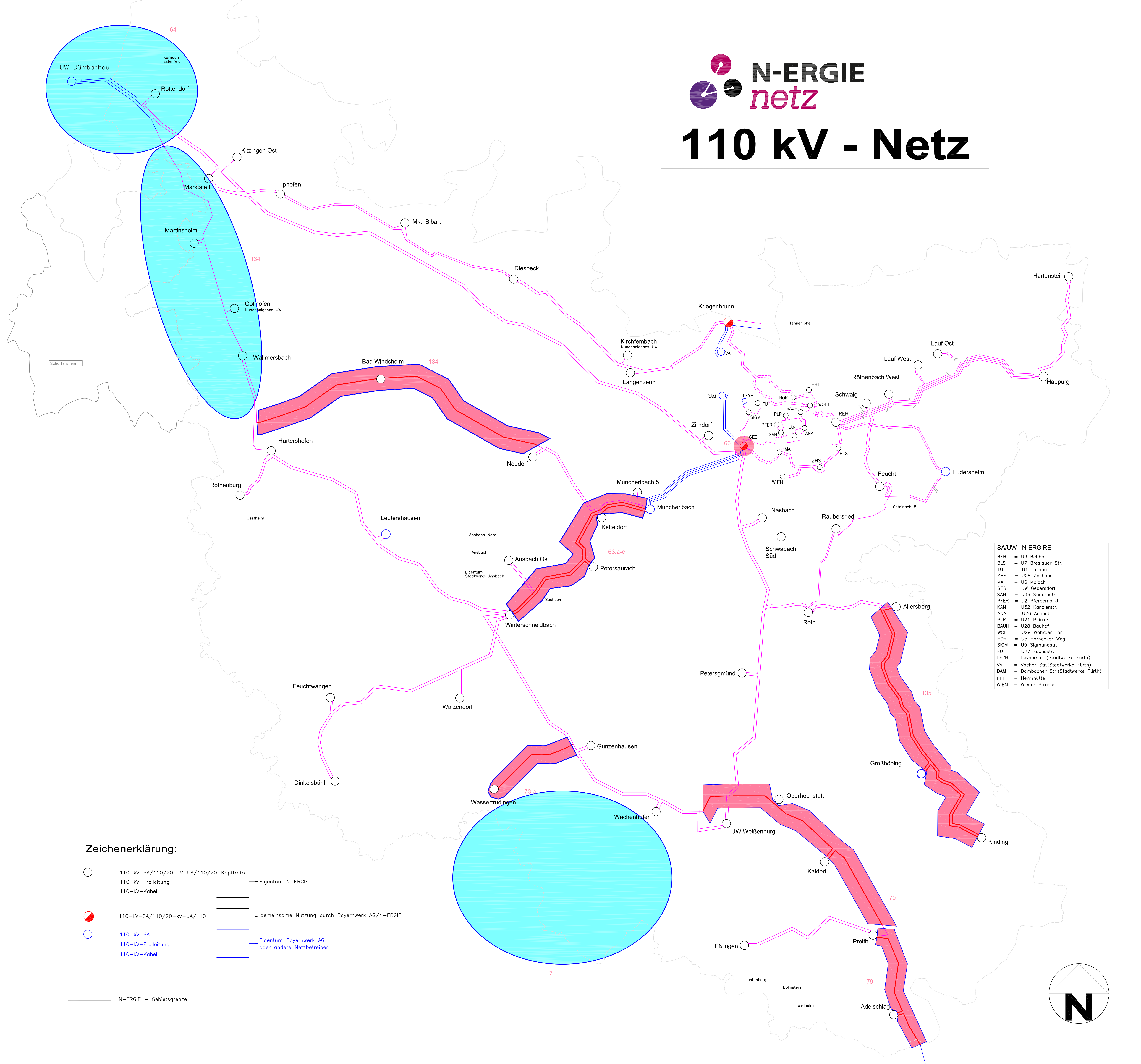




110 kV - Netz

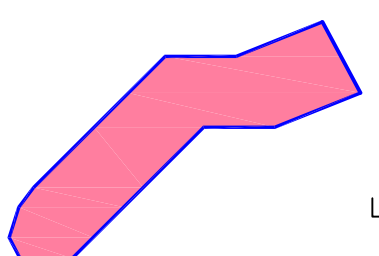


SA/UW - N-ERGIE


REH	= U3 Rehhof
BLS	= U7 Breslauer Str.
TU	= U1 Tullnau
ZHS	= U08 Zollhaus
MAI	= U6 Mäioch
GEB	= KW Gebersdorf
SAN	= U36 Sandreuth
PFER	= U2 Pferdemarkt
KAN	= U52 Kanzlerstr.
ANA	= U26 Annastr.
PLR	= U21 Plärrer
BAUH	= U28 Bauhof
WOET	= U29 Wöhrder Tor
HOR	= U5 Hornecker Weg
SIGM	= U9 Sigmundstr.
FU	= U27 Fuchsstr.
LEYH	= Leyherstr. (Stadtwerke Fürth)
VA	= Vacher Str. (Stadtwerke Fürth)
DAM	= Dambacher Str. (Stadtwerke Fürth)
HHT	= Herrnhütte
WIEN	= Wiener Strasse

Zeichenerklärung:

- 110-kV-SA/110/20-kV-UA/110/20-Kopftrafo
- 110-kV-Freileitung
- 110-kV-Kabel
- 110-kV-SA/110/20-kV-UA/110
- 110-kV-SA
- 110-kV-Freileitung
- 110-kV-Kabel
- N-ERGIE - Gebietsgrenze
- Eigentum N-ERGIE
- Eigentum Bayernwerk AG oder andere Netzbetreiber
- gemeinsame Nutzung durch Bayernwerk AG/N-ERGIE



Leitungsempass mit Ausbaubedarf



Regionaler Engpass mit Zubaubedarf

